



Menningarnótt 2013

Akstur laugardaginn 24. ágúst 2013 (Menningarnótt).

Strætó ekur að og frá Hlemmi og Gömlu Hringbraut, gegnt BSÍ, þar sem allar leiðir sem venjulega aka um miðbæinn munu stöðva.

Sveitarfélögin á höfuðborgarsvæðinu bjóða farþegum frítt í alla vagna sem aka um höfuðborgarsvæðið á Menningarnótt.

Götur sem Strætó ekur ekki þennan dag:

Sæbraut (milli Lækjargötu og Dalbrautar) – Geirsgata – Mýrargata – Lækjargata – Vonarstræti – Suðurgata – Skothúsvegur – Fríkirkjuvegur – Hofsvallagata norðan megin við Hringbraut. Hægt er að kynna sér lokaðar götur nánar á korti á www.straeto.is

Akstursleiðir vagna sem aka í miðbæinn:

Leiðir 1, 3, 6

Hlemmur – Snorrabraut til suðurs – Gamla Hringbraut (BSÍ) – Njarðargata – Hringbraut til austurs, og svo aka sínar leiðir út frá því. Allir vagnar sem aka þessar leiðir eiga að stoppa á þeim biðstöðvum sem þeir aka til að koma til móts við miðbæjarbiðstöðvarnar. Sama leið er svo ekin til baka með stoppum á öllum biðstöðvum

Leiðir 11, 12, 13 og 14 aka eftirfarandi leið:

Frá Hlemmi til vesturs:

Hlemmur – Snorrabraut til suðurs – Gamla Hringbraut (BSÍ) – Njarðargata – Hringbraut til vesturs og svo aka inn á sínar leiðir út frá því. Allir vagnar sem aka þessar leiðir eiga að stoppa á þeim biðstöðvum sem þeir aka til að koma til móts við miðbæjarbiðstöðvarnar. Sama leið er svo ekin til baka með stoppum á öllum biðstöðvum.

Leið 5:

Akstur hefst klukkan 11:12 frá Hlemmi og ekur inn í Klettagarða og til baka.

Leið 14:

Mun aka um Ánanaust og Hringbraut í báðar áttir. Aðrar breytingar sjá ofar.

Leiðir 2, 4, 15, 17, 18, 19 og aðrar leiðir á höfuðborgarsvæðinu:

Þessar leiðir aka hefðbundnar leiðir.

Leiðakerfi við tæmingu miðbæjarins:

Leiðakerfi Strætó á höfuðborgarsvæðinu verður gert óvirkt klukkan 22:30. Þeim farþegum sem verða í vögnunum verður ekið á leiðarenda en engir nýir teknir upp. Allur vagnaflotinn á höfuðborgarsvæðinu fer þá í miðbæinn til að ferja gesti Menningarnætur heim. Hægt er að skoða aðstöðumyndir, kort og nánari akstursleiðir á www.straeto.is

Reykjavík Culture Night 2013

Bus routes Saturday, August 24th 2013 (Reykjavík Culture Night).

Buses drive to and from Hlemmur and Gamla Hringbraut, opposite BSÍ, where all routes that usually drive through the city center will stop.

The Municipalities of the Greater Reykjavik area offer free transport for all passengers on all city routes driving on Reykjavik Culture Night.

Streets that buses will not drive that day:

Sæbraut (between Lækjargata and Dalbraut) – Geirsgata – Mýrargata – Lækjargata – Vonarstræti – Suðurgata – Skothúsvegur – Frikirkjuvegur – Hofsvallagata north of Hringbraut. Further information regarding street closures can be found on our website www.bus.is

Routes that will drive to the city center:

Routes 1, 3, 6

Hlemmur – Snorrabraut southbound – Gamla Hringbraut (BSÍ) – Njarðargata – Hringbraut eastbound and continue from there on their regular routes, then the same route on the way back.

Route 11, 12, 13 and 14 drive the following routes:

From Hlemmur westbound:

Hlemmur – Snorrabraut southbound – Gamla Hringbraut (BSÍ) – Njarðargata – Hringbraut westbound and continue from there on their regular routes. All buses are supposed to stop at all designated bus stops on this route. Same route is taken on the way back, with stops on all designated bus stops.

Route 5:

First departure from Hlemmur is at 11:12 and will only drive from Klettagarðar and back.

Route 14:

This route will drive through Ánanaust and Hringbraut in both directions. Other route detours, see above.

Routes 2, 4, 15, 17, 18, 19 and all other routes in the greater Reykjavik area:

All these routes drive according to normal Saturday schedule.

Mass transit from the city center:

All routes drive according to regular schedules until 22:30, where all schedules will be disabled.

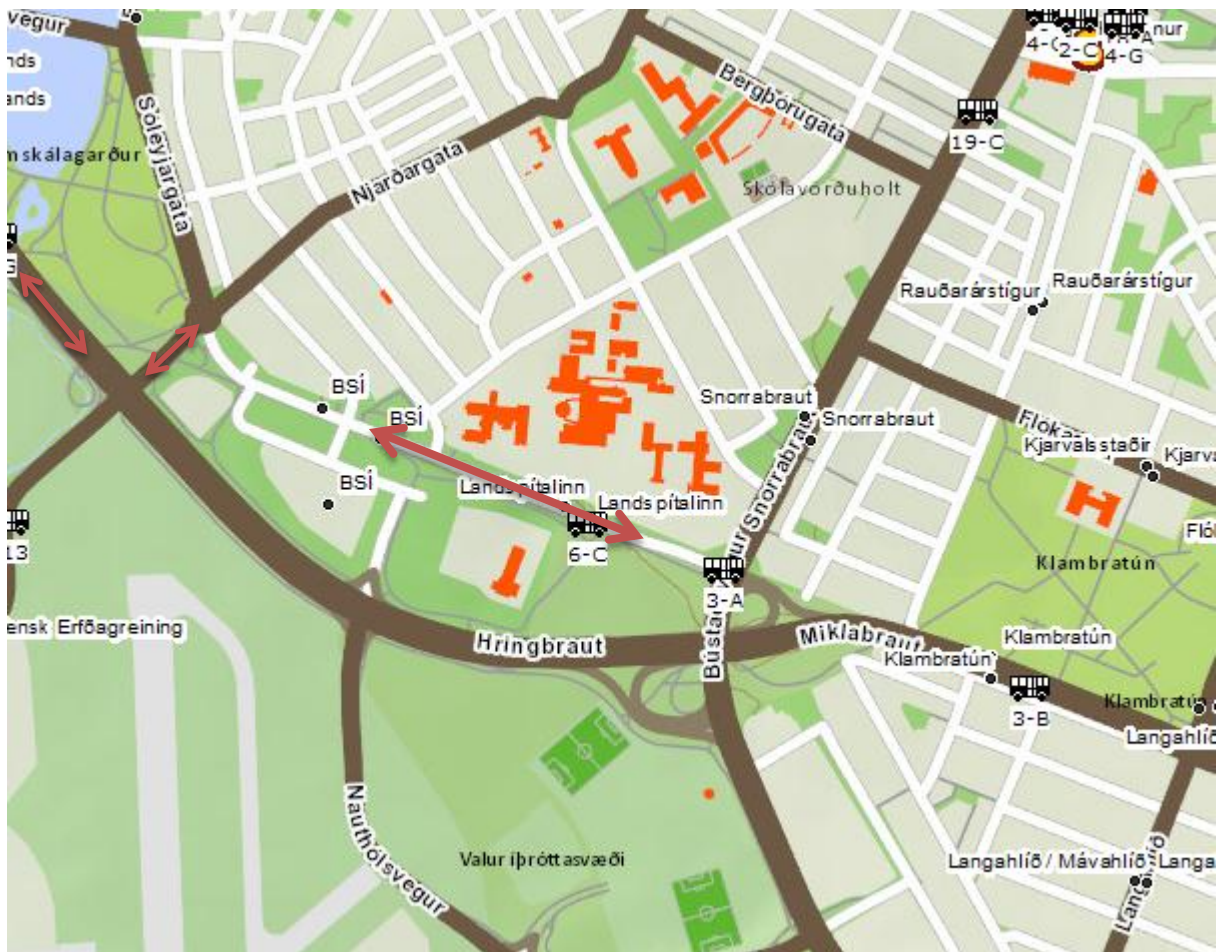
Passengers in the buses at that time will be given a chance to finish their journey, but no new passengers will be taken aboard the buses. The entire bus fleet in the greater Reykjavík area will then head to the city center to begin transporting people home from downtown Reykjavik. Further information such as street maps, routes and illustrations can be seen at www.bus.is

Vagnar á leið 11, 12 og 13

Aka sem leið liggur frá Hlemmi – Snorrabraut – Gamla Hringbraut – Njarðargata – Hringbraut til vesturs og svo aka sína leið út frá því.

Allir vagnar sem aka þessa leiðir eiga að stoppa á þeim biðstöðvum sem aka til að koma til móts við miðbæjarbiðstöðvarnar.

Sama leið er svo ekin til baka með stoppi á öllum biðstöðvum.



Vagnar á leið 5

Vegna maraþons verður leið 5 að fara aðeins breytta leið.

Þegar komið er frá Hótel Cabin, fara beint yfir á Sundlaugaveg, til vinstri á Dalbraut yfir í Sundagarða, snúa svo við á planinu hjá Scaniu.

Sömu leið til baka

Stoppa á stoppistöðinni hjá Laugardalslaug.

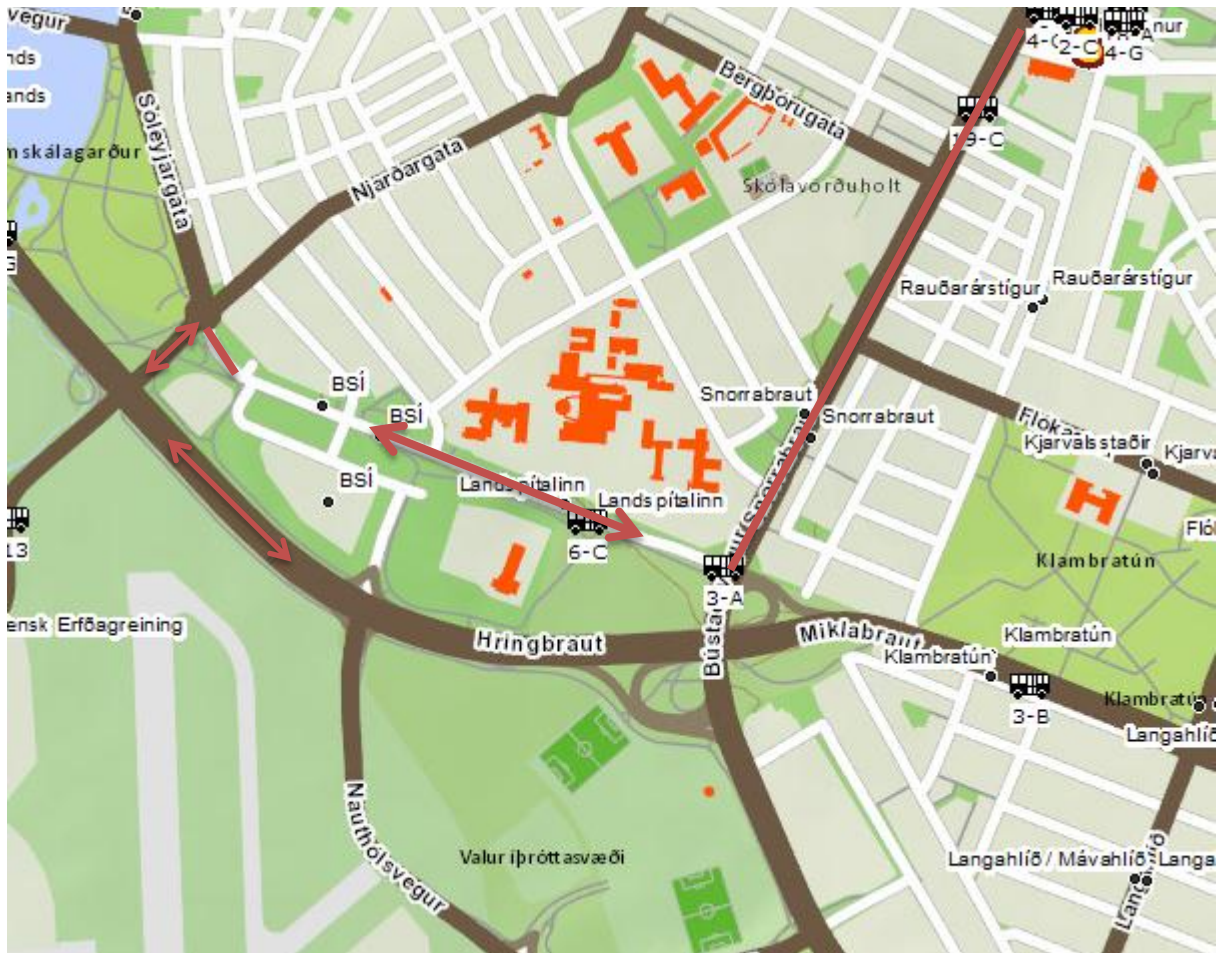
Þessi breyting á við tímann á milli 09:00 – 13:30.



Vagnar á leið 1, 3 og 6

Aka sem leið liggur frá Hlemmi – Snorrabraut – Gamla Hringbraut – Njarðargata – Hringbraut til austurs og svo aka sína leið út frá því.

Sama leið er svo ekin til baka

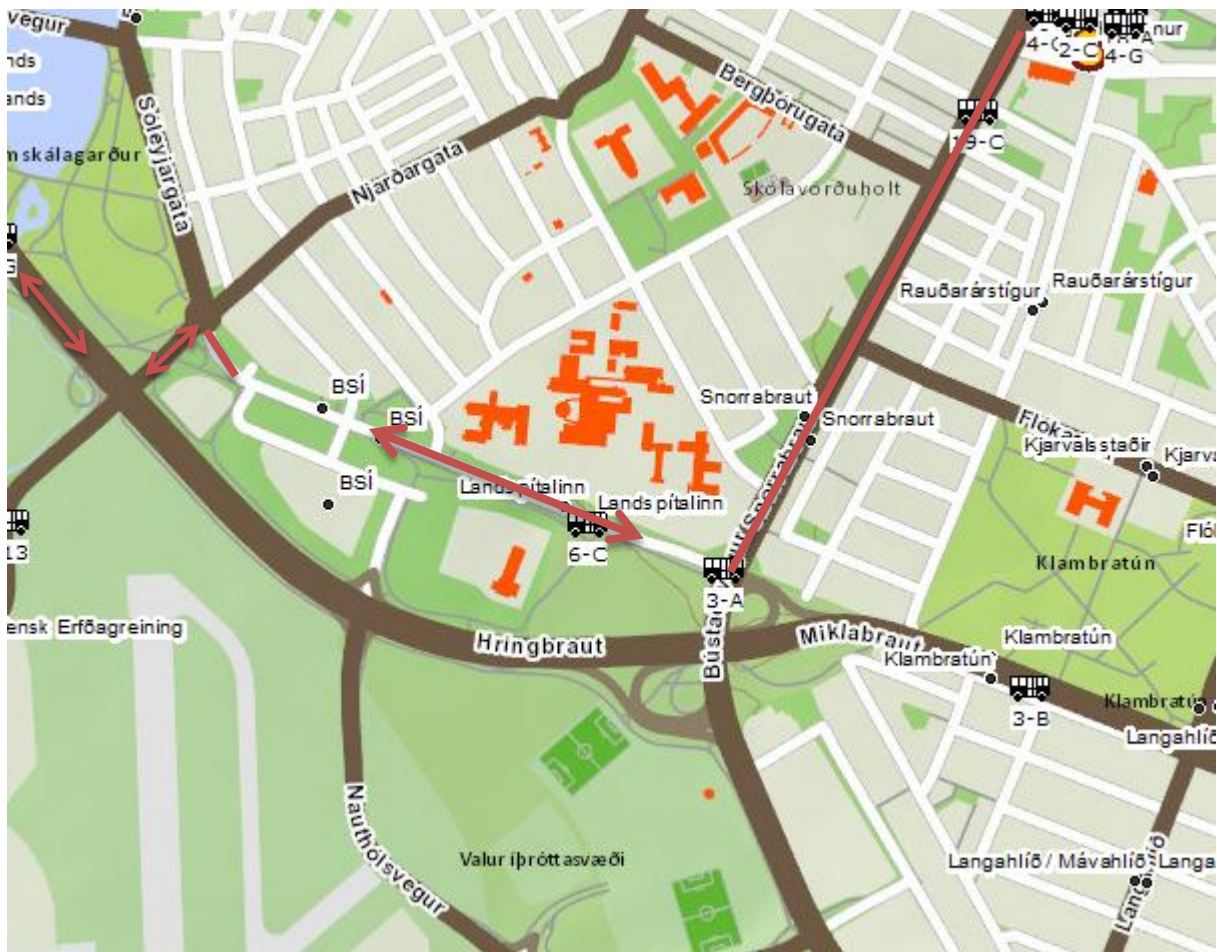


Vagnar á leið 11, og 13

Aka sem leið liggur frá Hlemmi – Snorrabraut – Gamla Hringbraut – Njarðargata – Hringbraut til vesturs og svo aka sína leið út frá því.

Allir vagnar sem aka þessa leiðir eiga að stoppa á þeim biðstöðvum sem aka til að koma til móts við miðbæjarbiðstöðvarnar.

Sama leið er svo ekin til baka með stoppi á öllum biðstöðvum.



Vagn á leið 14

Aka sem leið liggur frá Hlemmi – Snorrabraut – Gamla Hringbraut – Njarðargata – Hringbraut til vesturs - Ánanaust og svo rétta leið eftir það.

Stoppa á öllum biðstöðvum á leiðinni og taka upp farþega til að koma á móts við aðrar leiðir.

Sama leið er svo ekin til baka með stoppi á öllum biðstöðvum.

